











1 Du parking  près du Point d'information tourisme de La Cigalière, longer sur la gauche le « Rayonnant » (œuvre contemporaine de Daniel Buren). Par les passages piétons , traverser à gauche du rond-point pour prendre la rue longeant les terrains de pétanque afin de rejoindre l'Orb. Longer le fleuve sur environ 400 m, puis contourner la  collégiale Notre-Dame-de-Grâce. Du parvis, partir en face, et prendre à gauche la rue du 8 Mai 1945. Après être passé sous le pont de la rocade, continuer environ 250 m jusqu'à une intersection.

2 Virer à droite sur une petite route qui entre progressivement dans le vignoble sérignanais. Au carrefour, continuer en face, au suivant, prendre à gauche. Suivre toujours la piste goudronnée jusqu'à un croisement près d'une parcelle boisée (à gauche, domaine de Querelle).

3 S'engager à droite dans une piste . Celle-ci rejoint une route que l'on suit à droite. Au bout, partir à gauche en longeant la D 64 et atteindre un rond-point ; le traverser par la droite en utilisant les passages piétons . Laisser à droite l'avenue Edgar Faure et s'engager dans la piste gravillonnée à gauche ; elle longe un camping. Quitter la piste pour contourner le camping. À la bifurcation de pistes agricoles, choisir celle de gauche. Plus loin, virer à droite puis à gauche et déboucher en bordure d'un camping. Tourner à gauche, puis à droite à travers l'oliveraie. Au bout, suivre la piste à droite jusqu'à la route ; l'emprunter à gauche sur environ 350 m.

4 Quitter la route pour une piste à droite (riu de Guitou) et passer devant la  lavagne située à 100 m à gauche sous les arbustes. Au bout, virer à droite. Poursuivre ensuite en suivant bien le balisage  nombreux carrefours). Après avoir longé des bâtiments, virer à gauche et rejoindre une piste goudronnée ; l'emprunter à droite, puis emprunter à gauche une piste qui zigzague jusqu'à la D 37. Traverser  et continuer en face sur environ 150 m.

5 Partir à gauche. Au niveau d'une grangette, virer à droite puis poursuivre tout droit sur environ 1 km. Tourner ensuite à gauche, puis à droite  panorama : en face Sauvian, à droite Sérignan). Au niveau d'une autre grangette, prendre à droite, puis bien suivre le balisage pour rejoindre les premières maisons de Sauvian.

6 Prendre deux fois à droite et, au bout, virer à gauche. Quitter ensuite la route pour bifurquer à droite sur une piste accédant à Sérignan. Au bout du chemin du Thou, prendre à droite la rue Georges Ricard, puis à gauche la rue Héral (parc du  château Vargoz au bout à droite). Traverser ensuite la D 19 pour rejoindre le parking de départ.




Partez en randonnée au cœur du vignoble du delta de l'Orb, à la découverte de Sérignan et de son histoire romaine. Au cours du parcours, vous profiterez de vues sur les vignes, la mer, mais aussi du patrimoine exceptionnel de la ville avec sa collégiale, ses maisons vigneronnes et son musée d'art contemporain.

DESTINATION TOURISTIQUE

PAYS DE BÉZIERS



- Sérignan, à 8 km au sud de Béziers par la D 19.
-  (GPS : N 43°17'05.8" – E 3°16'46.6") Parking de la Cigalière.



Sur le territoire des communes de : **SÉRIGNAN, SAUVIAN**

- **Point information tourisme La Cigalière**
04 99 41 36 36, www.beziers-in-mediterranee.com
- **Mairie de Sérignan**
04 67 32 60 90, www.ville-serignan.fr
- **Comité Départemental de la Randonnée Pédestre de l'Hérault**
04 67 67 41 15, www.ffrandonnee34.fr



Itinéraire aménagé par la commune de Sérignan avec l'appui technique de la **FFRandonnée Hérault** et le soutien du **Conseil Départemental de l'Hérault**. Le nom Fiche Rando Hérault® est une marque déposée : nul ne peut l'utiliser sans l'autorisation du Comité Départemental de Randonnée Pédestre de l'Hérault.

Conception : CDPP34, Nicolas Virent Étienne /
M. Luchik, O. Gou et Ville de Sérignan / Impression : Imp/Act / 2016.
Textes et Photos : CDPP34, M. Luchik, O. Gou et Ville de Sérignan / Impression : Imp/Act / 2016.

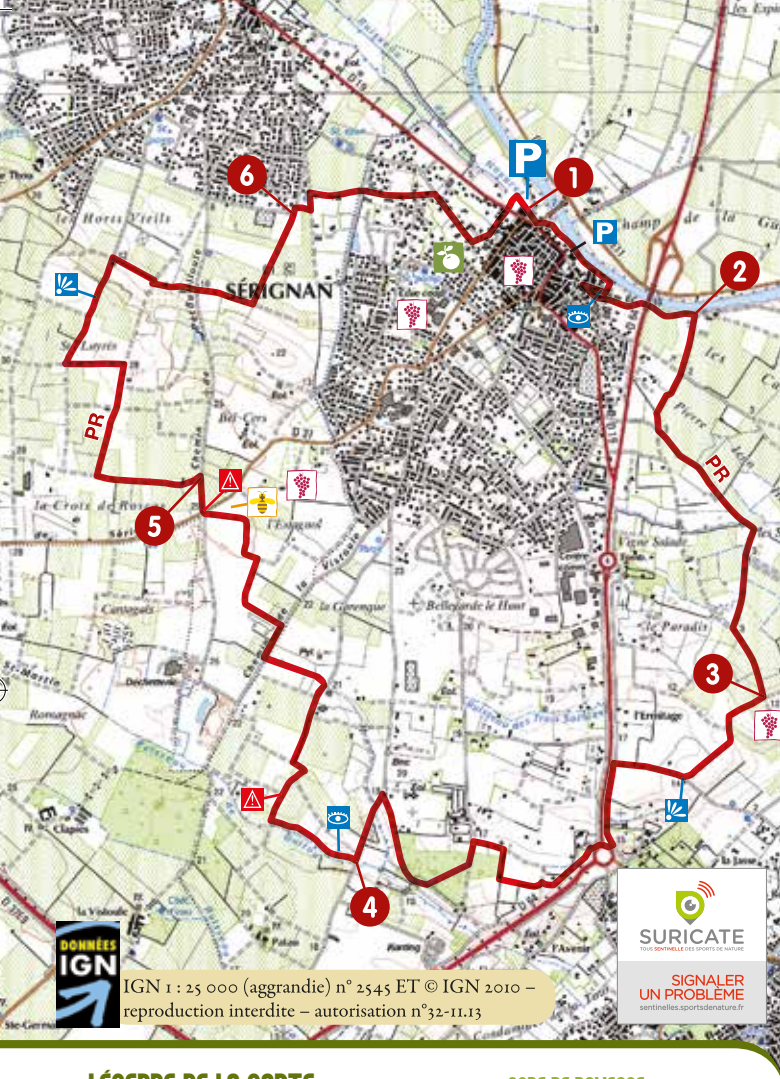
La passejade
del Crès
Sérignan

Fiche
rando
Hérault®
le Languedoc

14,5km

MOYEN / 3h30





IGN 1 : 25 000 (agrandie) n° 2545 ET © IGN 2010 – reproduction interdite – autorisation n° 32-11.13



SIGNALER UN PROBLÈME
sentinelles.sportsdenature.fr

VIGNE ET VIN, UNE PASSION SÉRIGNANAISE

Sérignan est une cité chargée d'histoire, ses origines remontent à la période de la république romaine au 1^{er} siècle avant Jésus-Christ. Sa situation géographique dans le bassin méditerranéen explique son développement au cours des siècles. L'histoire de Sérignan est liée à la viticulture, son territoire a été structuré au fil des siècles pour et par cette culture.

Le 19^e siècle a fait de la commune la fontaine à vin du Languedoc. La production depuis le 20^e siècle est tournée vers l'excellence, la cave coopérative est fondée en 1935.

Le terroir se caractérise par une diversité géologique du sol et par l'influence d'un microclimat maritime, qui tempère les variations excessives de chaleur permettant ainsi une maturation lente et douce favorable au développement des arômes.

80% du vignoble est planté en cépages nobles parmi lesquels : merlot noir, syrah noir, chardonnay...



PATRIMOINE VITICOLE

Le riche patrimoine architectural se compose des traditionnelles maisons vigneronnes et des riches propriétés témoins de l'âge d'or de la viticulture du 19^e siècle. Les maisons vigneronnes sont marquées par leur homogénéité, les façades principales sont dessinées sur le même principe. Au rez-de-chaussée se trouve la cave particulière accessible par une grande porte charretière. Les fenêtres du premier étage, généralement hautes, correspondent au lieu de vie. Au dernier étage, on retrouve souvent une poulie, au-dessus d'une petite fenêtre, permettant de monter la paille et le foin dans le grenier. Certaines maisons bourgeoises imposent par leurs proportions et leurs qualités architecturales comme le château Vargoz et le domaine Viennet (actuellement l'hôtel de ville).

ART... CHITECTURE

La collégiale Notre-Dame-de-Grâce, dont la flèche élancée domine le vieux village, représente l'un des plus beaux exemples d'art gothique en biterrois. Le bâtiment est classé au titre des monuments historiques. Son clocher, imposante tour de 30 m de haut, et son mâchicoulis évoquent plus le donjon guerrier que l'édifice religieux. L'art contemporain tient une place singulière dans la commune, l'œuvre « Rayonnant » de l'artiste conceptuel Daniel Buren, sur le parvis de La Cigalière, se compose de 170 pylônes en métal ajouré qui sont déployés dans l'espace pour guider le regard vers l'horizon. Avec l'œuvre « Rotation », il a enserré la totalité du Musée régional d'art contemporain Languedoc-Roussillon de Sérignan en posant des couleurs sur l'ensemble des parties vitrées créant ainsi des effets visuels à l'intérieur comme à l'extérieur du musée.

À VOIR

- « Rayonnant », œuvre de Daniel Buren.
- Le Musée régional d'art contemporain.
- La collégiale Notre-Dame-de-Grâce.
- La lavogne, abreuvoir aménagé retenant les eaux de pluie.

À DÉGUSTER

- **Cave coopérative Les Vignerons de Sérignan**
114, avenue Roger Audoux à Sérignan, 04 67 32 23 26, www.vignerons-serignan.com, ouvert du lundi au samedi de 9 h à 12 h et de 15 h à 18 h.
- **Domaine des Deux Ruisseaux**, route de Béziers (D 19), à Sauvian, 04 99 41 02 74, www.domainedesdeuxruisseaux.com, caveau de dégustation et vente de vin, ouvert toute l'année, hiver de 10 h à 13 h et de 16 h à 19 h (sauf le dimanche), été de 10 h à 20 h non-stop 7j/7j.
- **Domaine Lupia**, 1, chemin rural, n°27 route de Vendres, à Sérignan, 04 67 32 44 30, www.domainelupia.fr, ouvert toute l'année : du lundi au vendredi de 18 h à 20 h, et samedi de 10 h à midi. Du 15 juin au 15 septembre : idem + mardi et jeudi de 10 h à midi. Vente d'olives, de raisin et huile d'olive.
- **Domaine de Querelle**, lieu-dit Domaine de Querelle, à Sérignan, 06 14 97 35 21, www.domainedequerelle.com, dégustation et vente de vin sur rendez-vous.
- **Mas Noguès**, 1, rue de la Prud'homie, à Sérignan, 06 21 53 50 28, vente de vin.
- **Vernède Producteur (fruits et légumes)**, 2, chemin des Layres, à Sérignan, 06 12 25 22 61, ouvert les mardis jeudis et dimanches de mars à octobre (à partir de 17 h).
- **Les Miels de mon Moulin (miel et confiseries maison)**, lieu-dit l'Estagnol à Sauvian, 06 11 71 60 53, ouvert mercredi, samedi et dimanche de 9h à 13h.
- **Le marché** sur les allées de la République : les lundis, mercredis, vendredis, de 7 h à 13 h.

LÉGENDE DE LA CARTE

- Tracé de l'itinéraire
- ① Repères chiffrés
- P Parking
- 👁️ À voir
- ⚠️ Prudence
- 👁️ Point de vue
- 🍷 Cave à vin
- 👨‍🌾 Producteur

CODE DE BALISAGE

- ➡️ Bonne direction
- ↔️ Changement de direction
- ✖️ Mauvaise direction

Circuit impraticable en période de crue.
Prudence lors des traversées de routes.
Circuit à ne pas entreprendre par fortes chaleurs.
Merci de ne pas grappiller. **Numéro de secours : 112**

